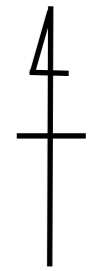
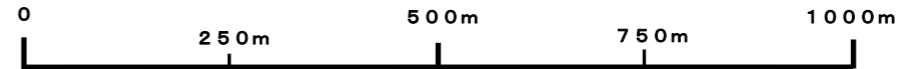


# 藤川小 安心・安全マップ 2024



学校では、主に通学路を中心に、交通注意箇所、不審者注意箇所、地震時注意箇所を把握し、子供たちへの指導に努めています。地域・保護者の皆様にも、特にご自宅周辺での危険箇所等を把握し子供たちへの注意を促していただけるようお願いいたします。



▲牛乗山



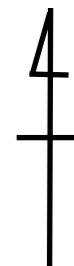
- 通学路 ( ← → ... 道幅狭し 要注意 )
- 踏切 危険
- こども110番の家
- 避難所
- 不審者注意 (地下道・トンネル)
- 交通注意
- 地震時注意 (ブロック塀、コンクリート土留め、自動販売機、石塔など)

竜泉寺川

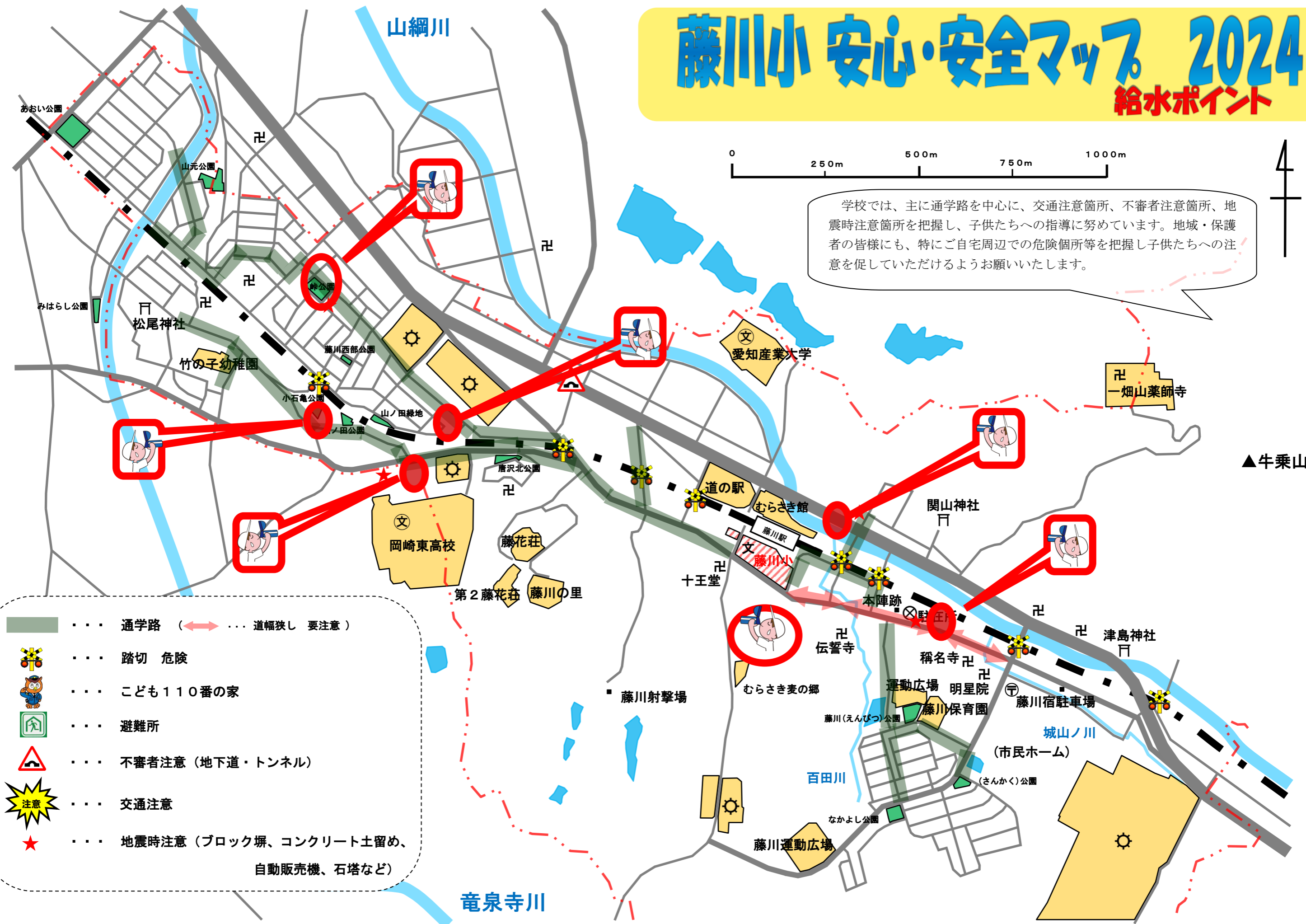
# 藤川小 安心・安全マップ 2024

## 給水ポイント

0 250m 500m 750m 1000m



学校では、主に通学路を中心に、交通注意箇所、不審者注意箇所、地震時注意箇所を把握し、子供たちへの指導に努めています。地域・保護者の皆様にも、特にご自宅周辺での危険箇所等を把握し子供たちへの注意を促していただけるようお願いいたします。



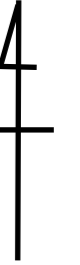
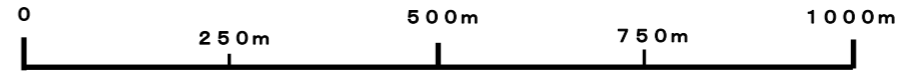
- 通学路 ( ← → ... 道幅狭し 要注意 )
- 踏切 危険
- こども110番の家
- 避難所
- 不審者注意 (地下道・トンネル)
- 注意
- 地震時注意 (ブロック塀、コンクリート土留め、自動販売機、石塔など)

▲牛乗山

竜泉寺川

# 藤川小 安心・安全マップ 2024

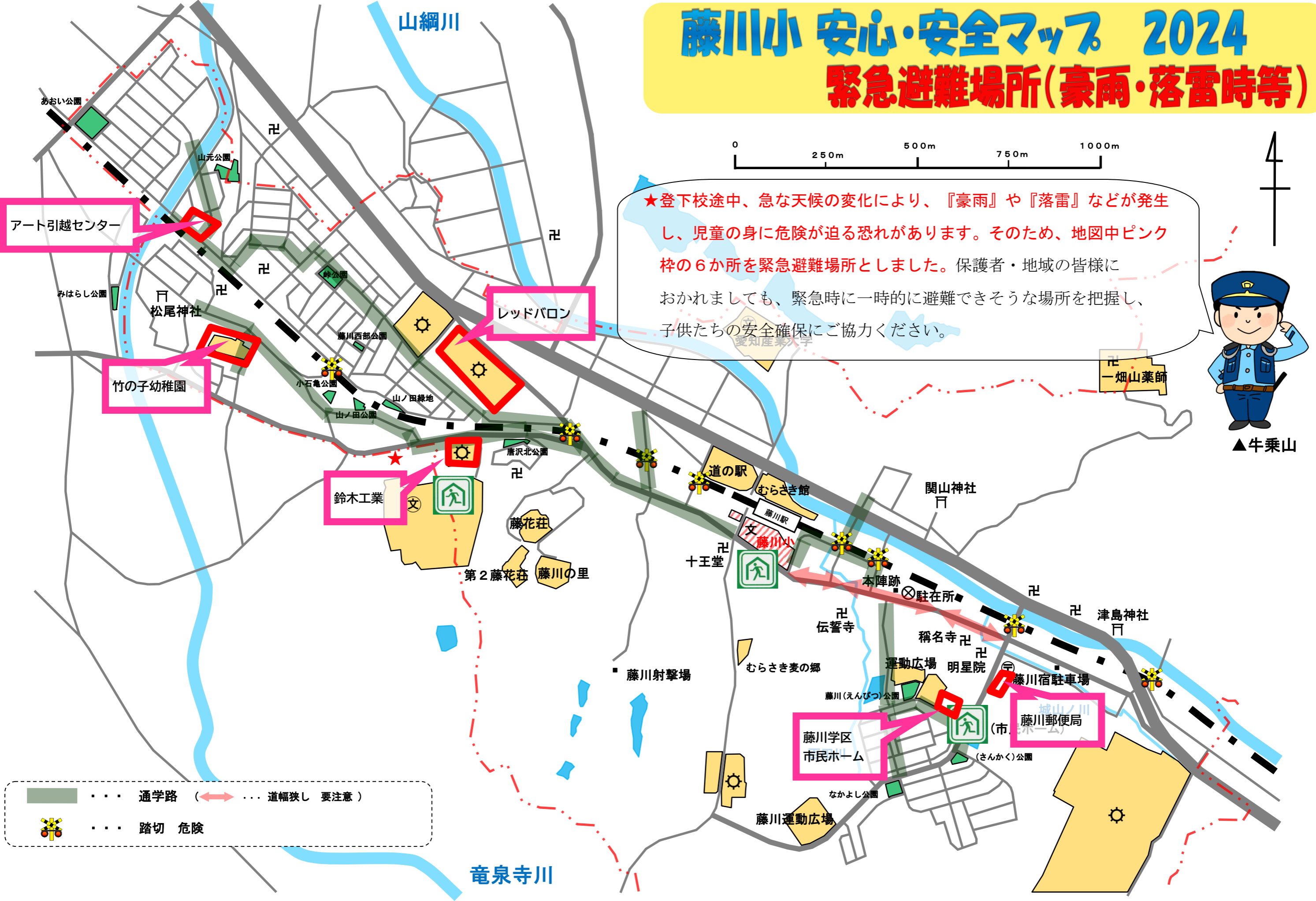
## 緊急避難場所(豪雨・落雷時等)



★登下校途中、急な天候の変化により、『豪雨』や『落雷』などが発生し、児童の身に危険が迫る恐れがあります。そのため、地図中ピンク枠の6か所を緊急避難場所としました。保護者・地域の皆様におかれましても、緊急時に一時的に避難できそうな場所を把握し、子供たちの安全確保にご協力ください。



▲牛乗山



通学路 ( ← → ) ... 道幅狭し 要注意 )  
 踏切 危険

竜泉寺川

